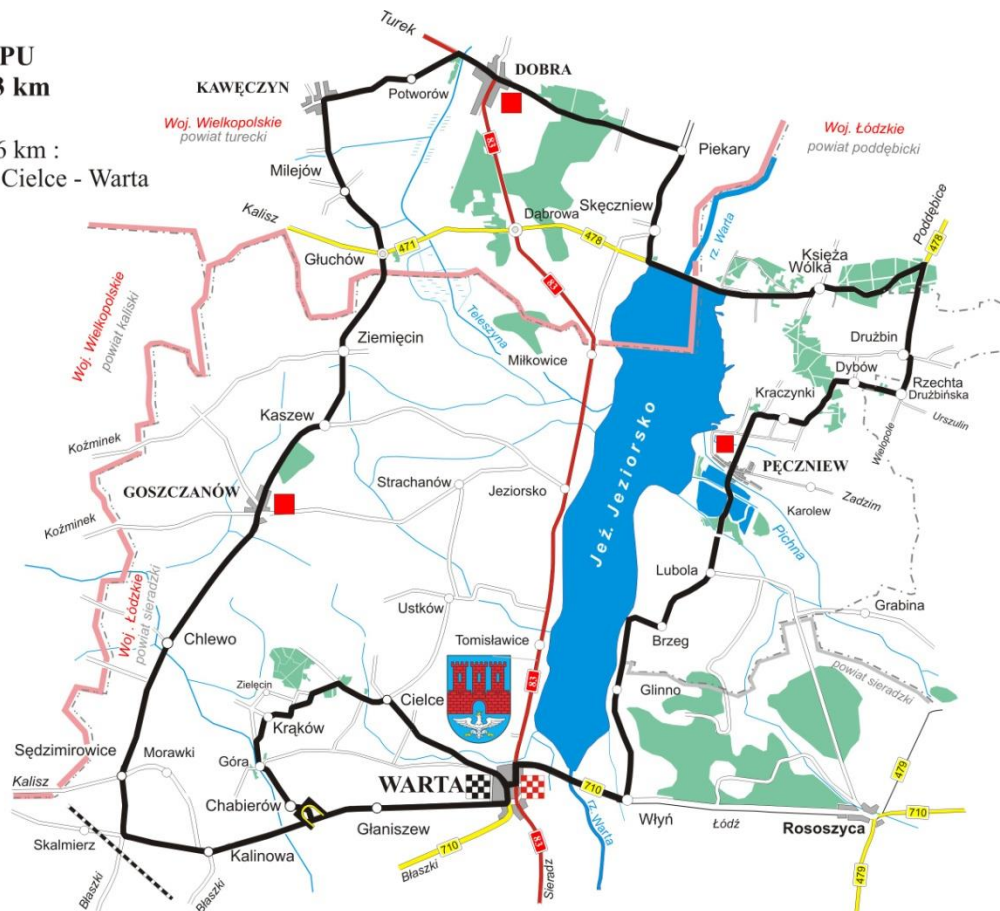


**MAPA I ETAPU**  
**17.04.2015 153 km**

Runda końcowa 19.6 km :  
 Warta - Chabierów - Góra - Cielce - Warta

LEGENDA	
	Start ostry
	Wjazd na rundy
	Meta etapu
	Premia
<i>opracował B. Krakus</i>	



**PROGRAM MINUTOWY I ETAPU**  
**17.04.2015**  
*( PRZY ZAKŁADANEJ PRZECIĘTNEJ 42 KM/GDZ )*

GODZ I NA	MIEJSCOWOŚĆ	KM
<b>14.30</b>	<b>WARTA</b> START UL. ZACHODNIA	0.0
14.36	GŁANISZEW	4.2
14.39	CHABIERÓW	6.3
14.43	KALINOWA	9.0
14.51	SĘDZIMIROWICE	14.5
14.55	CHWAŁĘCICE	17.4
14.57	CHLEWO	18.7
<b>15.04</b>	<b>GOSZCZANÓW I PREMIA</b>	<b>24.2</b>
15.10	KASZEW	28.1
15.14	ZIEMIĘCIN	30.6
15.19	GŁUCHÓW SKRZYŻOWANIE DR.WOJ.471	34.2
15.22	MILEJÓW	36.4
<b>15.27</b>	<b>KAWĘCZYN</b>	<b>39.7</b>
15.30	POTWORÓW	41.9
<b>15.36</b>	<b>DOBRA II PREMIA</b>	<b>45.9</b>
15.45	PIEKARY	52.4
15.49	SKĘCZNIEW SKRĘT NA DR. WOJ. 478	55.3
15.56	KSIĘŻA WÓLKA	60.5
16.02	SKRĘT W PRAWO Z DROGI WOJ. 478	64.6
16.07	DRUŻBIN	67.5
16.11	DYBÓW	70.7
16.14	KRACZYNKI	72.7
<b>16.19</b>	<b>PĘCZNIEW III PREMIA</b>	<b>76.0</b>
16.24	LUBOLA	79.8
16.32	GLINNO	85.1
16.38	DZIERŻAZNA SKRĘT NA DR.WOJ. 710	89.4
<b>16.43</b>	<b>WARTA</b> SKRĘT W UL 3 MAJA	<b>93.2</b>
16.44	SKRĘT W PLAC RAFAŁA	93.8

IV	III	II	16.44	SKRĘT W UL ZACHODNIĄ	94.2	II	III	IV
<b>18.09</b>	17.41	17.13	16.45	<b>PRZEJAZD LINII METY</b>	94.5	114.1	133.7	<b>153.3</b>
	17.47	17.19	16.51	GŁANISZEW	98.7	118.3	137.9	
	17.50	17.22	16.54	CHABIERÓW SKRĘT DO GÓRY	100.8	120.4	140.0	
	17.54	17.26	16.58	GÓRA	103.2	122.8	142.4	
	17.56	17.28	17.00	KRAKÓW	104.9	124.5	144.1	
	18.01	17.33	17.05	CIELCE	108.3	127.9	147.5	
	18.06	17.38	17.10	AUGUSTYNÓW	111.7	131.3	150.9	

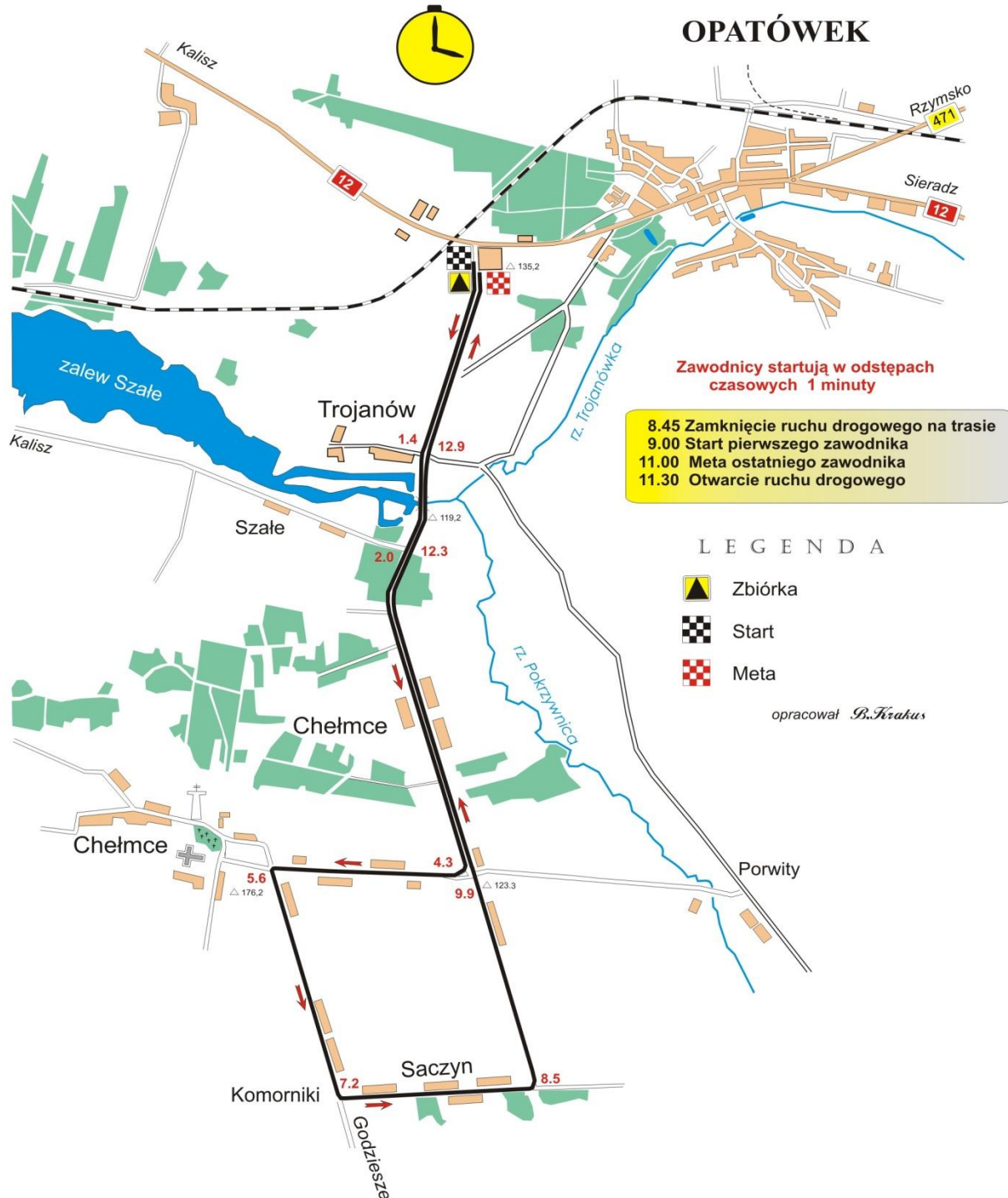


# MAPA II ETAPU 14.2 km

18.04.2015 r.

trasa jazdy indywidualnej na czas

RUCH DROGOWY CAŁKOWICIE ZAMKNIĘTY



OPATÓWEK

Zawodnicy startują w odstępach czasowych 1 minuty

8.45 Zamknięcie ruchu drogowego na trasie  
9.00 Start pierwszego zawodnika  
11.00 Meta ostatniego zawodnika  
11.30 Otwarcie ruchu drogowego

### LEGENDA

- Zbiórka
- Start
- Meta

opracował B. Krakus



# MAPA III ETAP U

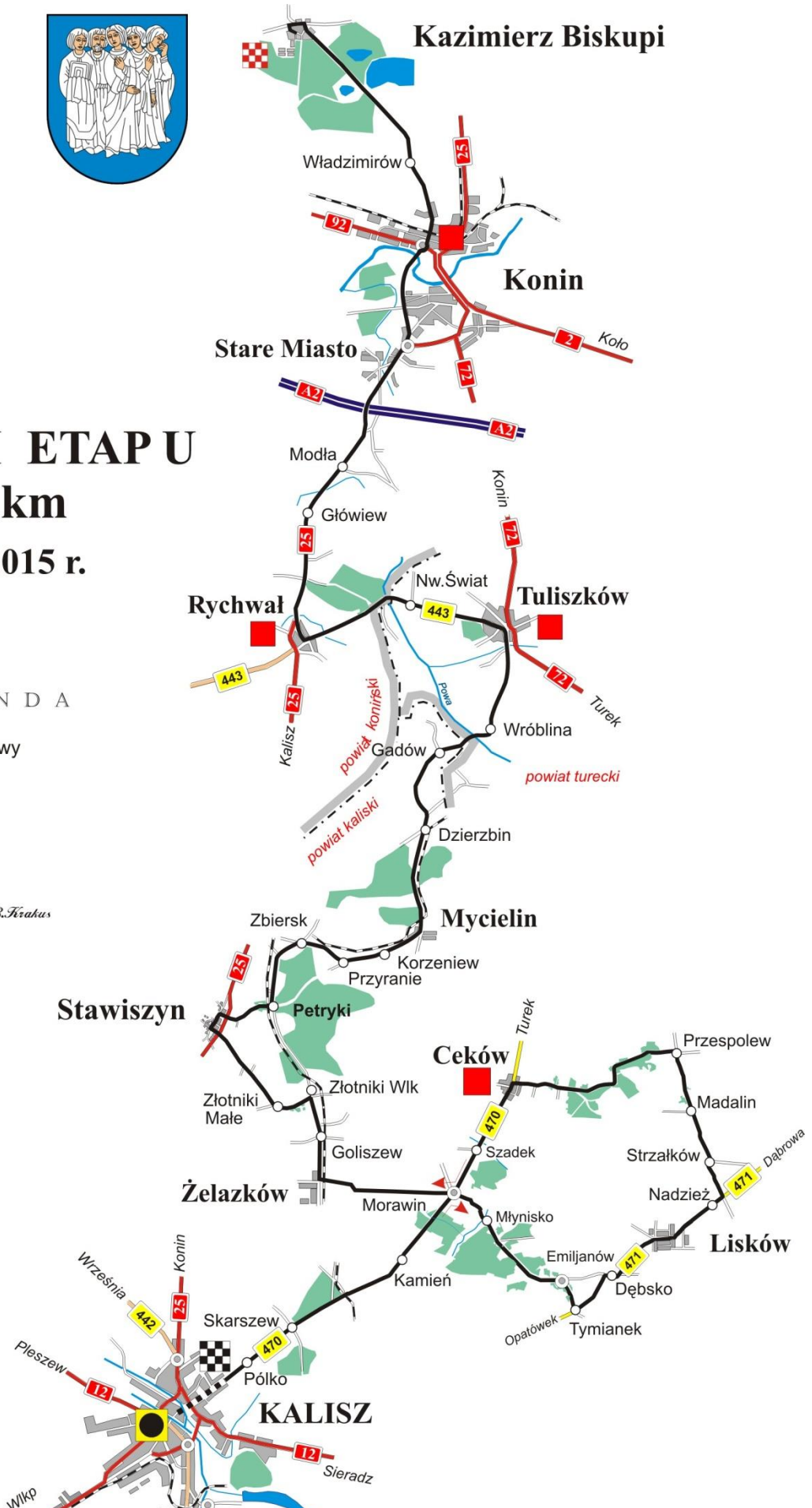
## 144 km

18.04.2015 r.

### LEGENDA

- Start honorowy
- Start ostry
- Meta etapu
- Premia

opracował B.Krahus



**PROGRAM MINUTOWY III ETAPU**  
**18.04.2015**  
*( PRZY ZAKŁADANEJ PRZECIĘTNEJ 42 KM/GDZ )*

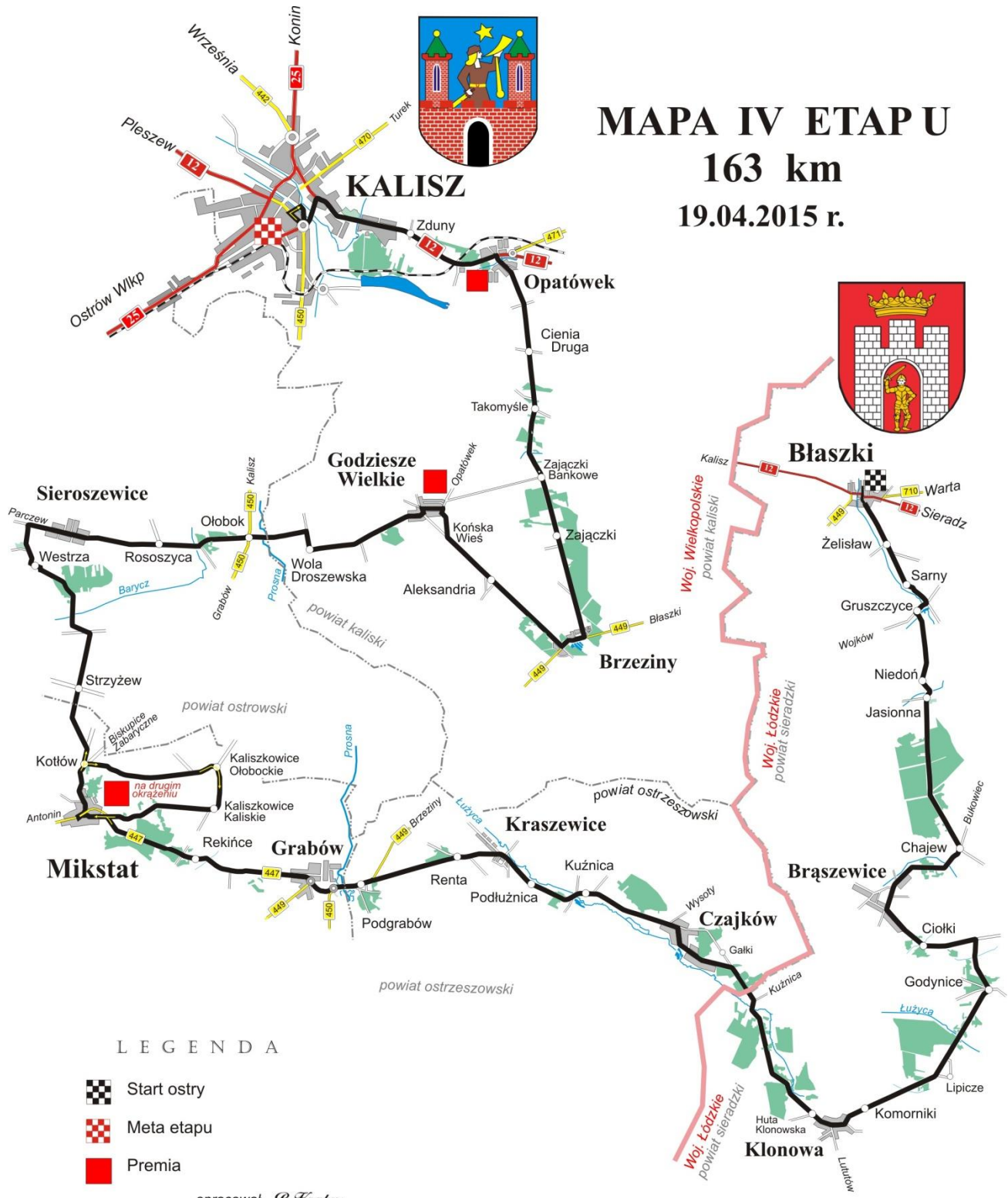
KM OD STARTU	MIEJSCOWOŚĆ	GODZINA PRZEJAZDU
0.0	KALISZ - START HONOROWY GŁÓWNY RYNEK	15.00
1.2	KALISZ SKRZYŻOWANIE WARSZAWSKA - ŁÓDZKA	15.04
2.2	KALISZ START OSTRY - SKRZYŻ. WARSZAWSKA - DĘBOWA	15.07
<b>0.0</b>	<b>START OSTRY</b>	<b>15.10</b>
2.4	PÓLKO – REMIZA OSP	15.13
4.4	SKARSZEW – SKRZYŻOWANIE DO ŻDUN	15.16
9.8	KAMIEŃ – POCZĄTEK WSI	15.24
13.7	MORAWIN – NA RONDZIE W PRAWO DO KOŹMINKA	15.29
21.7	TYMIANEK – W LEWO NA DROGĘ WOJEWÓDZKĄ 471	15.40
<b>26.7</b>	<b>LISKÓW – SKRZYŻOWANIE DO ZAKRZYNA</b>	<b>15.48</b>
30.4	NADZIEŻ – W LEWO Z DROGI WOJEWÓDZ. 471 DO STRZAŁKOWA	15.53
37.0	PRZESPOLEW KOŚCIELNY – SKRZYŻOWANIE PRZY KOŚCIELE	16.03
<b>45.3</b>	<b>CEKÓW KOLONIA – W LEWO W DROGĘ WOJ.470 – I PREMIA</b>	<b>16.15</b>
50.8	MORAWIN – W PRAWO NA RONDZIE DO ŻELAZKOWA	16.23
<b>56.7</b>	<b>ŻELAZKÓW – W PRAWO, URZĄD GMINY</b>	<b>16.31</b>
58.9	GOLISZEW – W PRAWO PRZY KOŚCIELE	16.34
60.7	ZŁOTNIKI WIELKIE – W LEWO	16.37
62.6	ZŁOTNIKI MAŁE – W PRAWO	16.39
<b>67.3</b>	<b>STAWISZYN - PLAC WOLNOŚCI</b>	<b>16.46</b>
70.1	PETRYKI – W LEWO	16.50
73.6	KOLONIA ZBIERSK – W PRAWO DO MYCIELINA	16.55
<b>79.5</b>	<b>MYCIELIN – W LEWO DO DZIERZBINA</b>	<b>17.04</b>
84.4	DZIERZBIN NA SKRZYŻOWANIU DO ZBIERSKA	17.11
87.9	GADÓW NA SKRZYŻOWANIU DO KOLONII GADÓW	17.16
90.5	WRÓBLINA NA SKRZYŻOWANIU	17.20
<b>95.5</b>	<b>TULISZKÓW – SKRĘT W LEWO W POZNAŃSKĄ – II PREMIA</b>	<b>17.27</b>
99.6	NOWY ŚWIAT – NA SKRZYŻOWANIU DO ZGODY	17.32
<b>104.9</b>	<b>RYCHWAŁ - SKRĘT W PRAWO W KONIŃSKĄ - III PREMIA</b>	<b>17.40</b>
111.0	GŁÓWIEW – SKRZYŻOWANIE DO ŚWIĘCIA	17.49
116.1	WIADUKT NAD AUTOSTRADĄ	17.56
<b>119.4</b>	<b>KONIN - POD WIADUKTEM NA DRODZE KRAJOWEJ 2</b>	<b>18.01</b>
124.1	KONIN - NA RONDZIE MIAST PARTNERSKICH	18.07
<b>124.4</b>	<b>UL.KLECZEWSKA – PREMIA DODATKOWA</b>	<b>18.08</b>
130.9	WŁADZIMIRÓW	18.17
<b>137.3</b>	<b>KAZIMIERZ BISKUPI - I PRZEJAZD LINII METY (TABLICA 3)</b>	<b>18.26</b>
139.4	II PRZEJAZD LINII METY (TABLICA 2)	18.29
141.6	III PRZEJAZD LINII METY (TABLICA 1)	18.32
<b>144.0</b>	<b>KAZIMIERZ BISKUPI - META ETAPU</b>	<b>18.36</b>



# MAPA IV ETAPU

## 163 km

19.04.2015 r.



### LEGENDA

-  Start ostry
-  Meta etapu
-  Premia

opracował B. Frakus

**PROGRAM MINUTOWY IV ETAPU**  
**19.04.2015**  
*( PRZY ZAKŁADANEJ PRZECIĘTNEJ 42 KM/GDZ )*

KM OD STARTU	MIEJSCOWOŚĆ	GODZINA PRZEJAZDU
0.0	<b>BŁASZKI – PL. SULWIŃSKIEGO – START OSTRY</b>	<b>11.00</b>
2.5	ŻELISŁAW	11.04
5.5	GRUSZYCZCE – NA SKRZYŻOWANIU - W LEWO	11.08
9.0	NIEDOŃ	11.13
16.4	CHAJEW – NA SKRZYŻOWANIU - W PRAWO	11.23
<b>21.0</b>	<b>BRĄSZEWICE</b>	<b>11.30</b>
26.5	GODYNICE – W PRAWO DO KLONOWEJ	11.38
<b>35.6</b>	<b>KLONOWA – PROSTO NA SKRZYŻOWANIU</b>	<b>11.51</b>
41.0	KLONÓWKA	11.59
<b>46.8</b>	<b>CZAJKÓW – NA SKRZYŻ. W LEWO</b>	<b>12.07</b>
51.3	KUŹNICA GRABOWSKA	12.13
<b>55.1</b>	<b>KRASZEWICE – SKRĘT W LEWO W GRABOWSKĄ</b>	<b>12.19</b>
60.5	W LEWO NA DROGĘ WOJEW. 449	12.27
<b>62.2</b>	<b>GRABÓW - RONDO NA GRODZKIEJ</b>	<b>12.29</b>
<b>72.5</b>	<b>MIKSTAT – W LEWO W SŁOWACKIEGO</b>	<b>12.44</b>
73.7	MICKIEWICZA – W PRAWO W KRAKOWSKĄ	12.45
74.0	KOŚCIELNA – W LEWO W KALISKĄ	12.46
76.0	KOTŁÓW – W PRAWO DO KALISZKOWIC OŁOBOCKICH	12.49
81.6	KALISZKOWICE OŁOBOCKIE	12.57
83.5	KALISZKOWICE KALISKIE – W PRAWO DO MIKSTATU	12.59
88.0	MIKSTAT – SŁOWACKIEGO - GRABOWSKA	13.06
<b>89.1</b>	<b>MIKSTAT – RYNEK I PREMIA – DRUGI PRZEJAZD</b>	<b>13.07</b>
91.4	KOTŁÓW – SKRZYŻOWANIE - PROSTO	13.11
94.7	STRZYŻEW	13.15
102.3	ZMYŚLONA	13.26
<b>105.0</b>	<b>SIEROSZEWICE – SKRZYŻOWANIE DO BISKUPIC</b>	<b>13.30</b>
108.4	ROSOSZYCA	13.35
112.2	OŁOBOK – SKRZYŻOWANIE DO GRABOWA	13.40
115.4	WOLA DROSZEWSKA	13.45
<b>121.2</b>	<b>GODZIESZE WIELKIE - II PREMIA URZĄD GMINY</b>	<b>13.53</b>
125.8	ALEKSANDRIA	14.00
<b>129.5</b>	<b>BRZEZINY – W LEWO W WOJEWÓDZKĄ 449</b>	<b>14.05</b>
140.4	TAKOMYŚLE	14.21
<b>146.9</b>	<b>OPATÓWEK - III PREMIA PRZY MUZEUM</b>	<b>14.30</b>
151.0	ZDUNY - SKRZYŻOWANIE	14.36
155.1	<b>KALISZ – ŁÓDZKA W TRASĘ BURSZTYNOWĄ</b>	14.42
156.9	NOWY ŚWIAT – I PRZEJAZD LINII METY	14.44
<b>163.0</b>	<b>IV PRZEJAZD LINII METY - META ETAPU I WYŚCIGU</b>	<b>14.53</b>